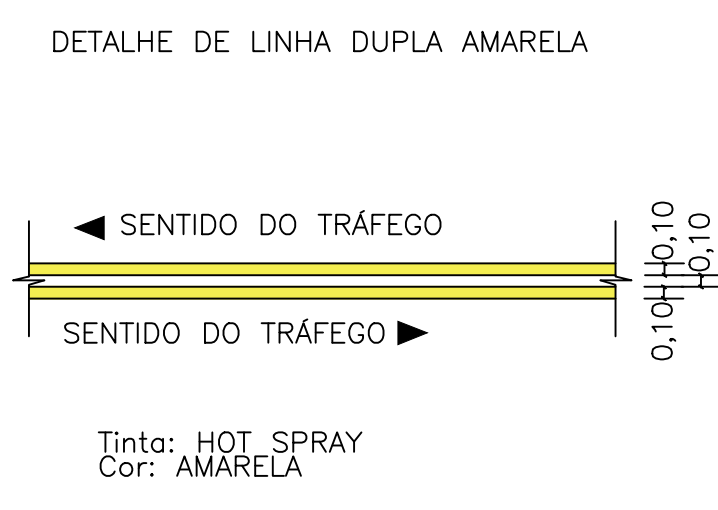
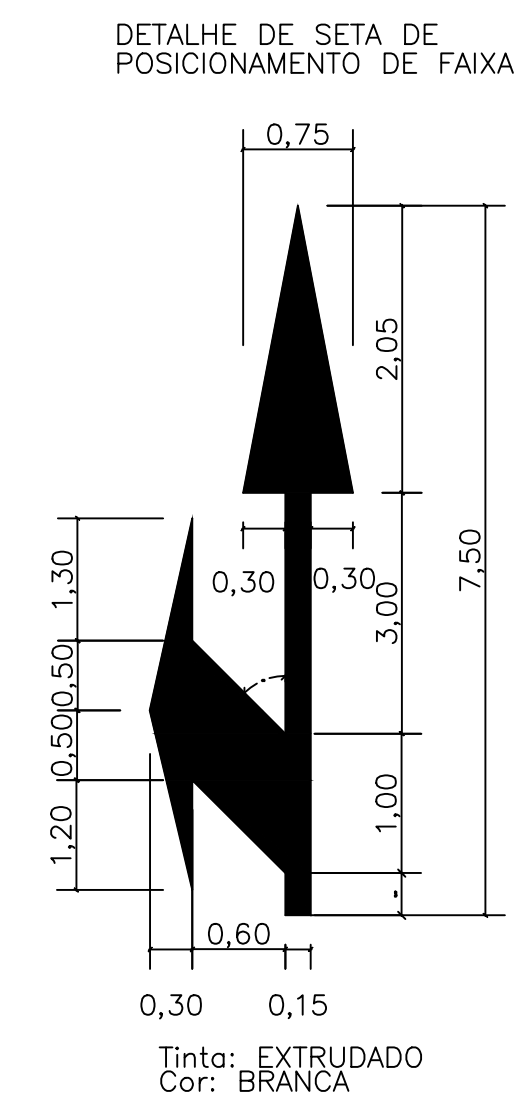
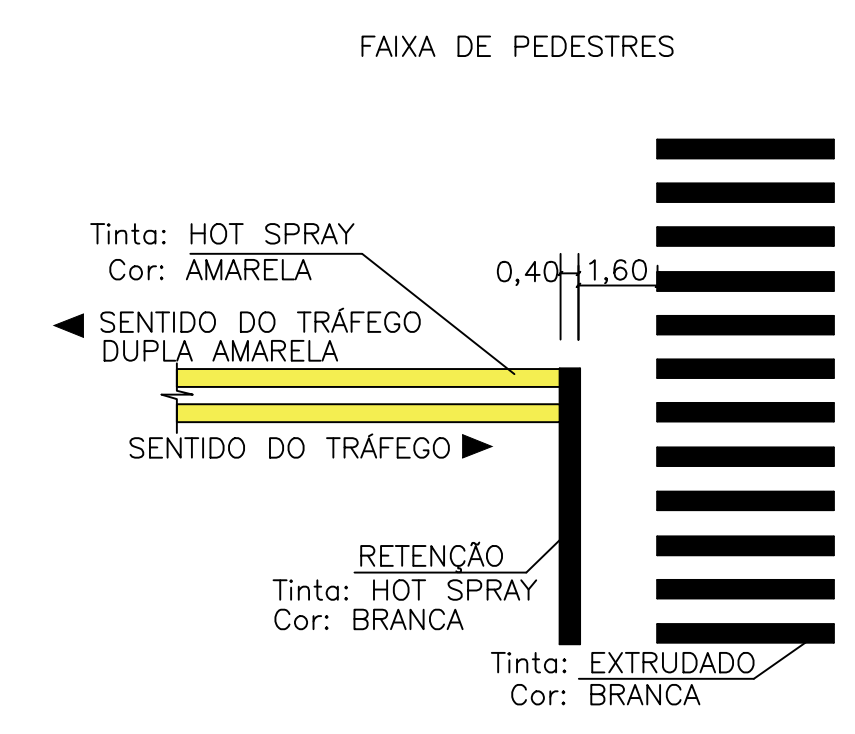


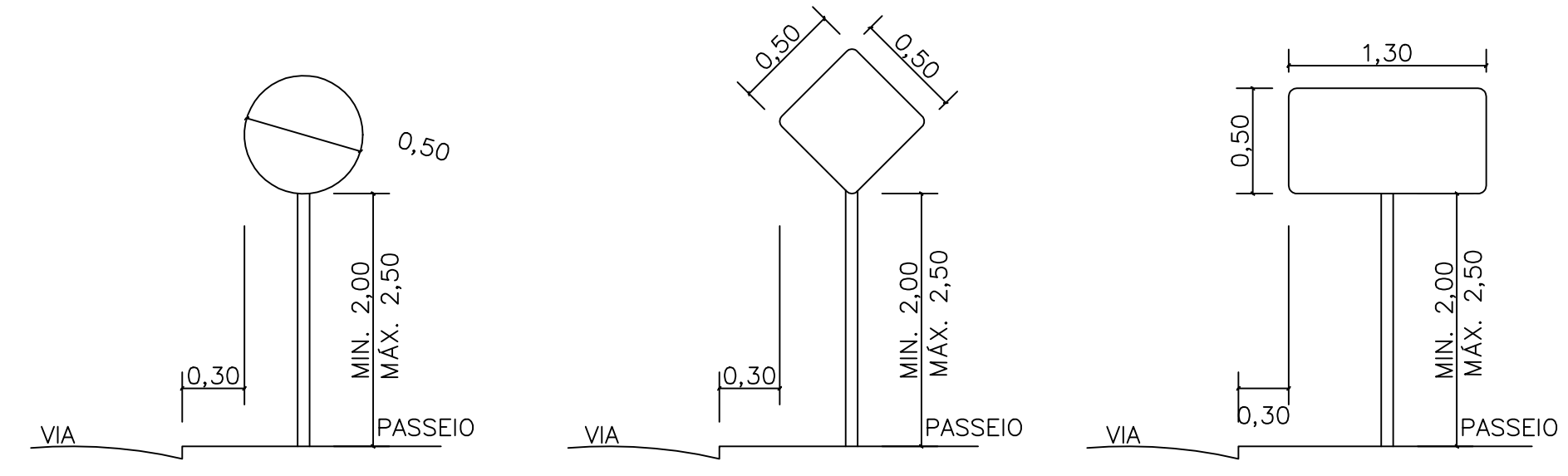
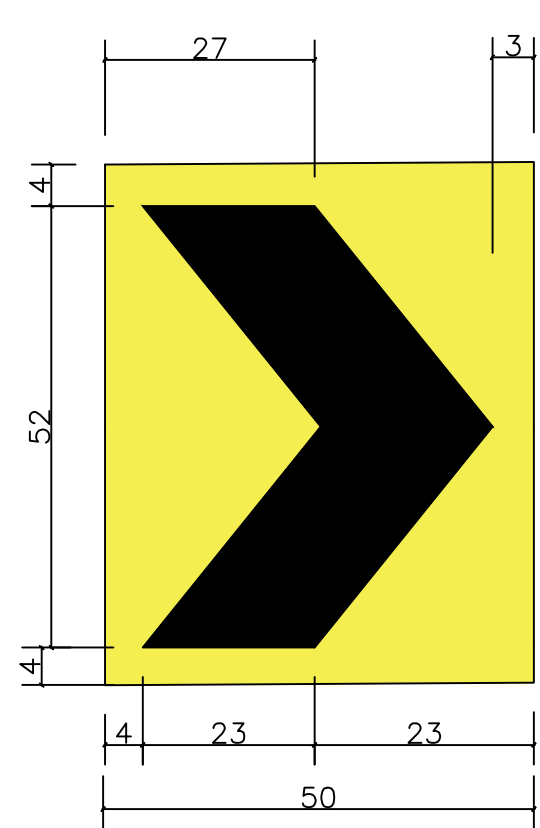
NOTAS:
1- DIMENSÕES EM METRO.

- LEGENDA:
- MARCADOR DE PERIGO - PASSAGEM PELA DIREITA E PELA ESQUERDA
 - SIGA EM FRENTE OU A DIREITA
 - ENTRONCAMENTO OBLÍQUO A DIREITA
 - CURVA A ESQUERDA
 - CURVA A DIREITA
 - VELOCIDADE MÁXIMA
 - CURVA ACENTUADA A DIREITA
 - MARCAÇÃO DE BLOQUEIO EM CURVAS

PLANTA
ESC.: 1:750

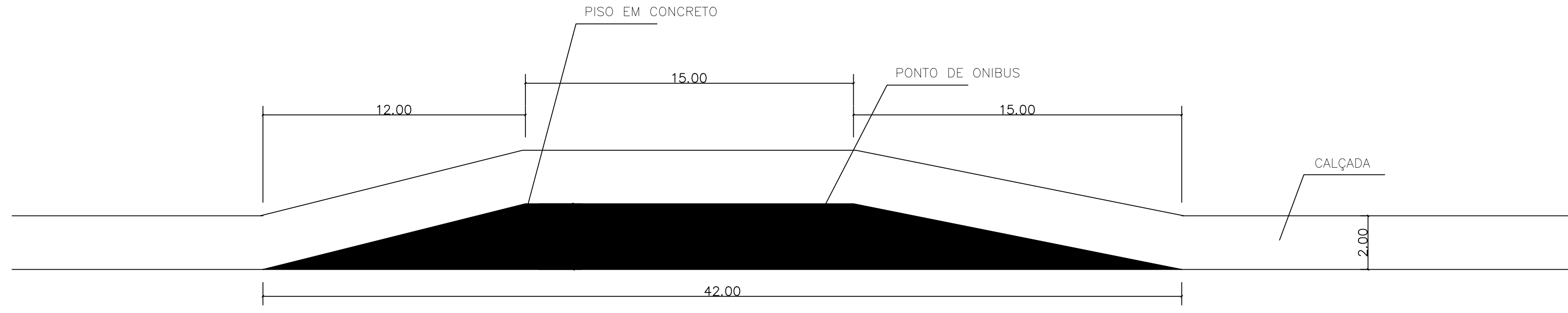


MARCAÇÃO DE BLOQUEIO
SEM ESCALA
COTA EM CENTIMETRO



DETAIHE LOCAÇÃO DAS PLACAS
ESC.: 1:750

DETAIHE SINALIZAÇÃO HORIZONTAL
ESC.: 1:750



PONTO DE ONIBUS
SEM ESCALA

OBRA DE DRENAGEM E PAVIMENTAÇÃO DE TRECHO DE LOGRADOURO PÚBLICO NO MUNICÍPIO DE SÃO GONÇALO AVENIDA FRANCISCO AZEREDO COUTINHO		
ESCALA INDICADA	Nº PRANCHAS	ASSUNTO
DATA 08/02/2019	003	PLANTA DE SINALIZAÇÃO PARTE 01
O PROPRIETARIO _____		
AUTOR DO PROJETO _____		
O RESP. PELA EXECUÇÃO _____		
Nº PROCESSO	OBSERVAÇÃO	
VISTO		