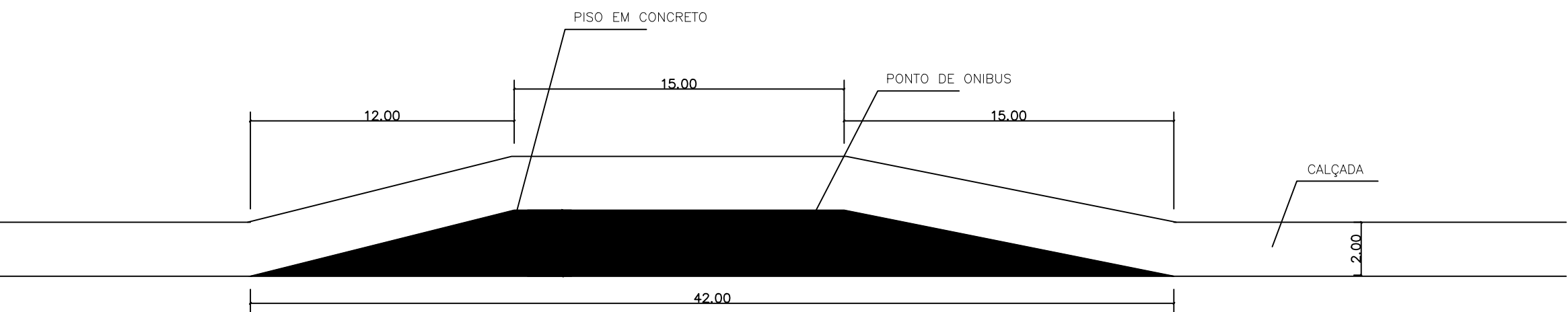
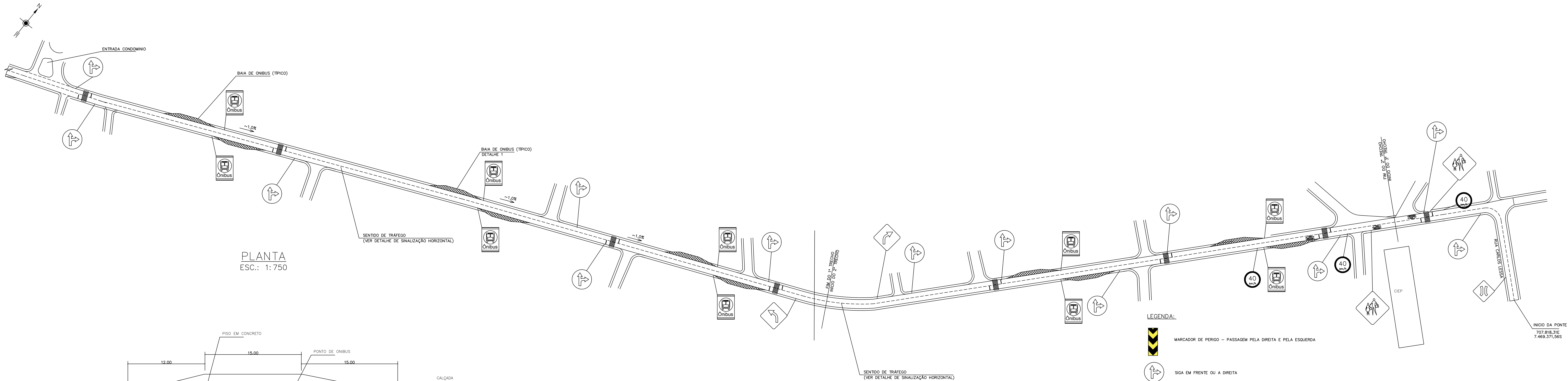
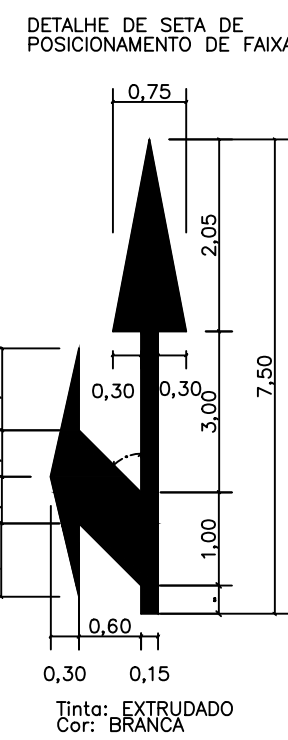
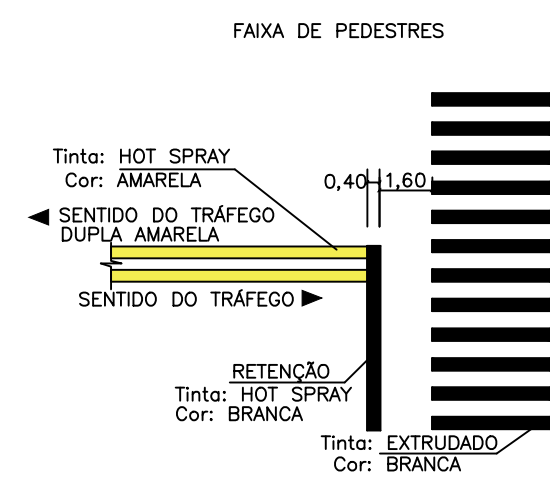


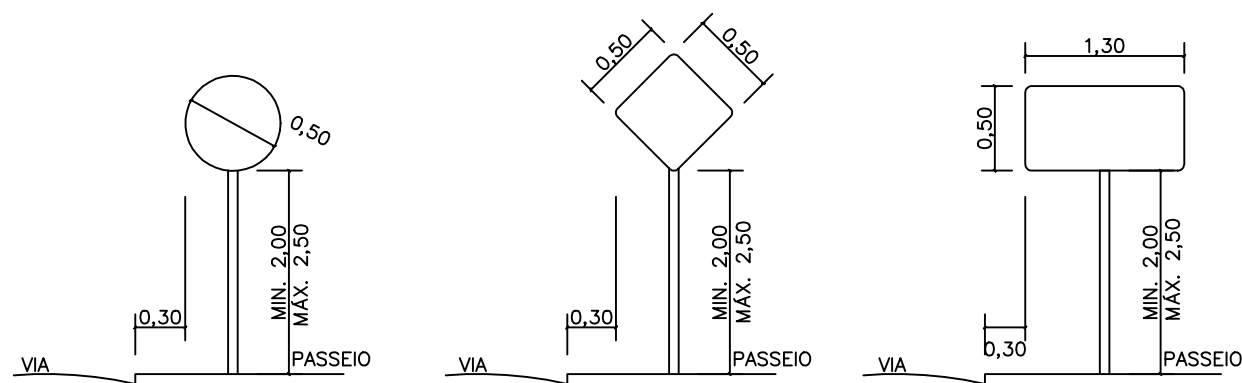
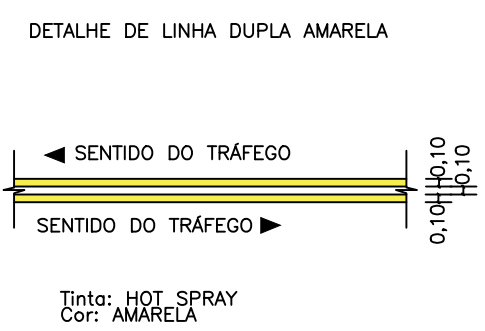
NOTAS:
1- DIMENSÕES EM METRO.



PONTO DE ONIBUS
SEM ESCALA



DETALHE SINALIZAÇÃO HORIZONTAL
ESC.: 1:750



DETALHE LOCAÇÃO DAS PLACAS
ESC.: 1:750

LEGENDA:

- MARCADOR DE PERIGO - PASSAGEM PELA DIREITA E PELA ESQUERDA
- SIGA EM FRENTE OU A DIREITA
- ENTRONCAMENTO OBLÍQUO A DIREITA
- CURVA A ESQUERDA
- CURVA A DIREITA
- VELOCIDADE MÁXIMA
- CURVA ACENTUADA A DIREITA
- MARCAÇÃO DE BLOQUEIO EM CURVAS
- ÁREA ESCOLAR
- PARADA DE ONIBUS
- PONTE ESTREITA

OBRA DE DRENAGEM E PAVIMENTAÇÃO DE TRECHO
DE LOGRADOURO PÚBLICO NO MUNICÍPIO DE SÃO GONÇALO
AVENIDA FRANCISCO AZEREDO COUTINHO

DATA: 06/02/2019 Nº PROJETO: 003 PLANTA DE SINALIZAÇÃO PARTE 02

O PROPOSTOR: _____

AUTOR DO PROJETO: _____

O RESP. PELA EXECUÇÃO: _____

O PROJETO: _____

NOTAS: _____